

**Salgótarján Megyei Jogú Város Önkormányzata Közgyűlésének**  
**11/2016.(III.10.) önkormányzati rendelete**  
**a kutyafuttató területek kijelöléséről**

*(egységes szerkezetben az 5/2019.(I.29.) önkormányzati rendelettel)*

Salgótarján Megyei Jogú Város Önkormányzatának Közgyűlése az állatok védelméről és kíméletéről szóló 1998. évi XXVIII. törvény 49. § (6) bekezdésében kapott felhatalmazás alapján, Magyarország helyi önkormányzatairól szóló 2011. évi CLXXXIX. törvény 13. § (1) bekezdés 2. pontjában meghatározott feladatkörében eljárva a következőket rendeli el:

### **1. Értelmező rendelkezések**

#### **1. §**

E Rendelet alkalmazásában kutyafuttató terület: az ebek egészséges testmozgási igényének kielégítésére táblával kijelölt, elkerítés nélküli vagy indokolt esetben elkerített közterületi rész.

### **2. Kutyafuttató területre vonatkozó szabályok**

#### **2. §**

- (1) A kutyafuttató területeket az 1. melléklet tartalmazza.
- (2) A kutyafuttató területen az ebek felügyelet mellett, póráz nélkül szabadon engedhetőek.
- (3) Az állattartó a kutyafuttató területen gondoskodni köteles arról, hogy az általa tartott, felügyelt eb más állatot vagy embert, valamint a közlekedés biztonságát ne veszélyeztesse.
- (4) Az állattartó a kutyafuttató területen is köteles az általa tartott, felügyelt eb ürülékét eltávolítani.

### **3. Záró rendelkezések**

#### **3. §**

- (1) Ez a rendelet 2016. április 1-jén lép hatályba.
- (2) Hatályát veszti Salgótarján Megyei Jogú Város Közgyűlésének az állatok tartásáról szóló 23/2011.(IV.28.) önkormányzati rendelete.

Fekete Zsolt sk.  
polgármester

Tóthné dr. Kerekes Andrea sk.  
jegyző

### **Kutyafuttatásra kijelölt területek**

1. Salgótarján, Camping út tóstrandí vízmű melletti 2413 hrsz. közterület (1. ábra),
2. Salgótarján, Fáy András krt. 88-90-92 mögötti 2102 hrsz. közterület (2. ábra),
3. Salgótarján, Báthori István utca 2-4-6. szám mögötti 3012 hrsz. közterület (3. ábra),
4. Salgótarján városközpont Március 15. út támfal feletti részen az Arany János út 19. alatti 3746/2 hrsz. közterület (4. ábra),
5. Salgótarján, Pécskő úton lévő uszoda és a vízmű közötti 4171 hrsz. közterület (5. ábra),
- 6.<sup>1</sup>
7. Salgótarján, Gorkij krt. 21-23-25-27. szám mögötti 6677/28. hrsz. közterület (7. ábra),
8. Salgótarján, Gorkij krt.85. szám melletti 6677/28. hrsz. közterület (8. ábra).

---

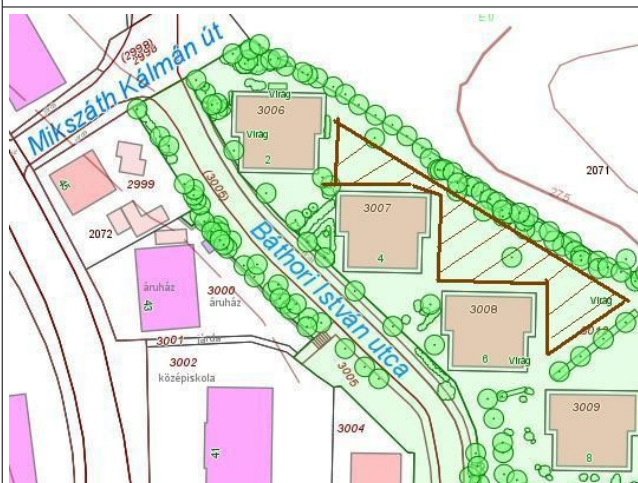
<sup>1</sup> Hatályon kívül helyezte az 5/2019.(I.29.) önkormányzati rendelet 1. §-a 2019. január 30. napjától.



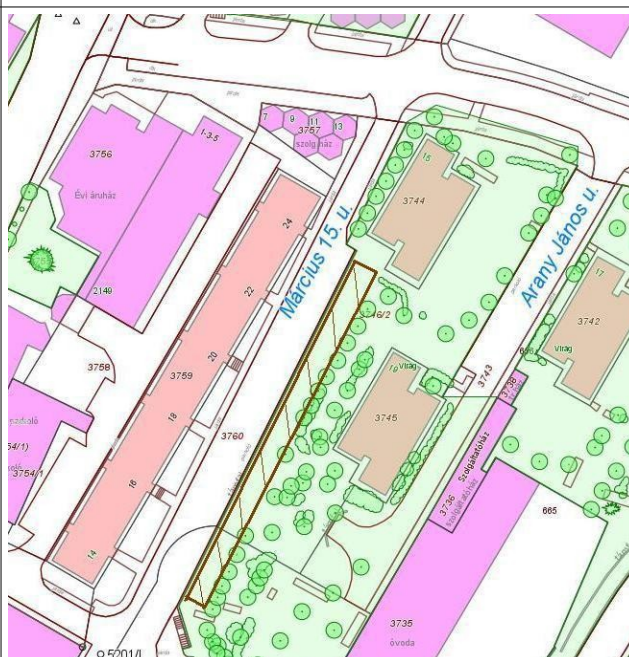
Salgótarján, **Camping út** tóstrand vízmű melletti  
2413 hrsz. közterület **(1. ábra)**



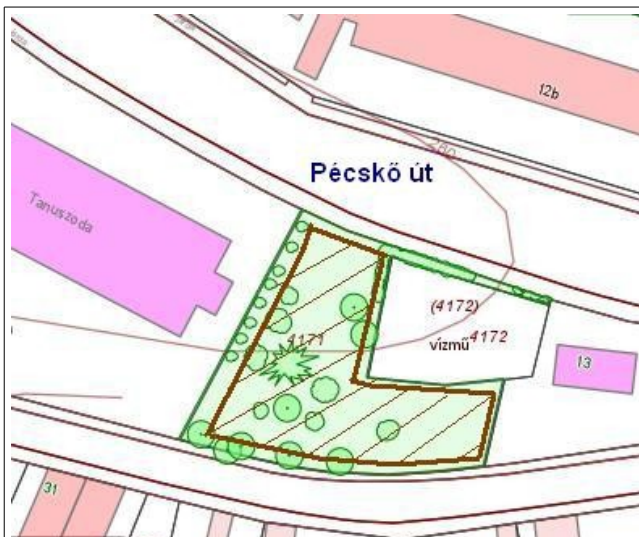
Salgótarján, Fáy András krt. 88-90-92 mögötti  
2102 hrsz. közterület **(2. ábra)**



Salgótarján, Bátorfi István utca 2-4-6. szám  
mögötti 3012 hrsz. közterület **(3. ábra)**



Salgótarján városközpont Március 15. út támfal  
feletti részén az Arany János út 19. alatti 3746/2  
hrsz. közterület **(4. ábra)**



Salgótarján, Pécskő úton lévő uszoda és a vízmű közötti 4171 hrsz. közterület (5. ábra)

(6. ábra)<sup>2</sup>



Salgótarján, Gorkij krt. 21-23-25-27. szám mögötti 6677/28. hrsz. közterület (7. ábra)



Salgótarján, Gorkij krt.85. szám melletti 6677/28. hrsz. közterület (8. ábra)

<sup>2</sup> Hatályon kívül helyezte az 5/2019.(I.29.) önkormányzati rendelet 1. §-a 2019. január 30. napjától.